



# PLAN LOCAL d'URBANISME

*Document approuvé*



THANN

## 3f. Règlement graphique Emplacements réservés



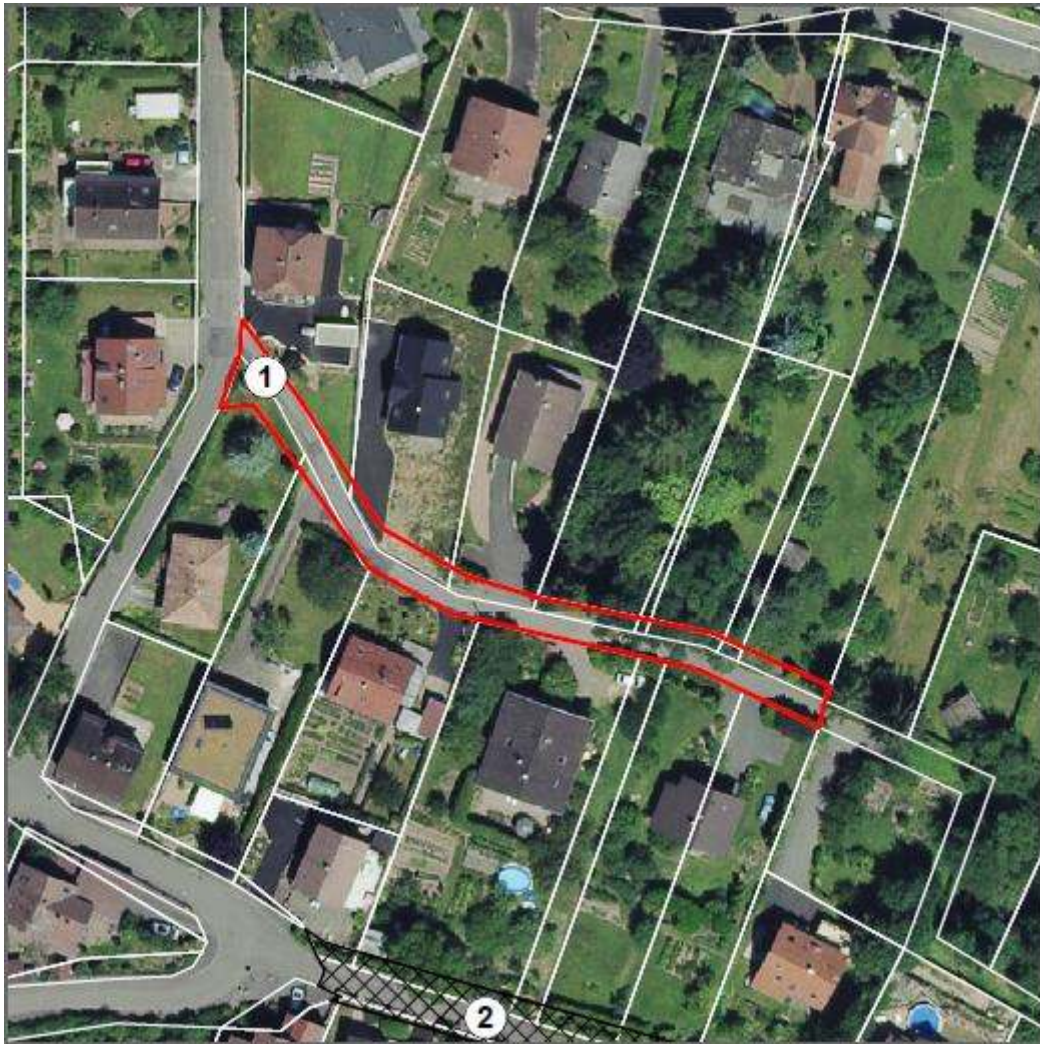
Janvier 2019

## Liste des emplacements réservés :

N° Plan de zonage	Zone ou secteur	Désignation de l'opération	Bénéficiaire
1	UCa	Elargissement de la rue des Châtaigniers pour créer un accès à un secteur 1AUa	Commune
2	UCa	Elargissement de la rue Jean Monnet	Commune
3	UA	Elargissement de la rue Humberger	Commune
4	UEb	Aménagement du carrefour des rues Lebert et Gay Lussac	Commune
5	UC et A	Deux élargissements ponctuels du chemin Staufen	Commune
6	UB	Création d'une aire de stationnements complémentaires pour la gare SNCF	Commune
7	A	Création d'un fossé de 2 mètres de largeur chemin de la source	Commune
8	N, UC, UEc et UEd	Réalisation d'un cheminement piéton le long de la Thur	Commune
9	N	Réalisation d'une digue de protection (PPRi)	Commune
10	A	Elargissement du chemin du Staufen	Commune
11	UA	Création d'une aire de conteneurs de tri des déchets	Commune
12	N	Création d'une aire de stationnement au sud de la RN66	Commune
13	UEc et UEd	Préservation et accessibilité à un canal usinier	Commune
14	UC	Elargissement de la RN66 – rue du Général de Gaulle afin de réaliser un accotement sud de 3 mètres de largeur et réalisation d'espaces verts à l'arrière de la rue.	Commune
15	N	Elargissement de la RN66 – rue du Général de Gaulle afin de réaliser un accotement sud de 3 mètres de largeur et réalisation d'espaces verts à l'arrière de la rue.	Commune

## Extraits de plans :

N° Plan de zonage	Zone ou secteur	Désignation de l'opération	Bénéficiaire
1	UC	Elargissement de la rue des Châtaigniers pour créer un accès à un secteur 1AUa	Commune

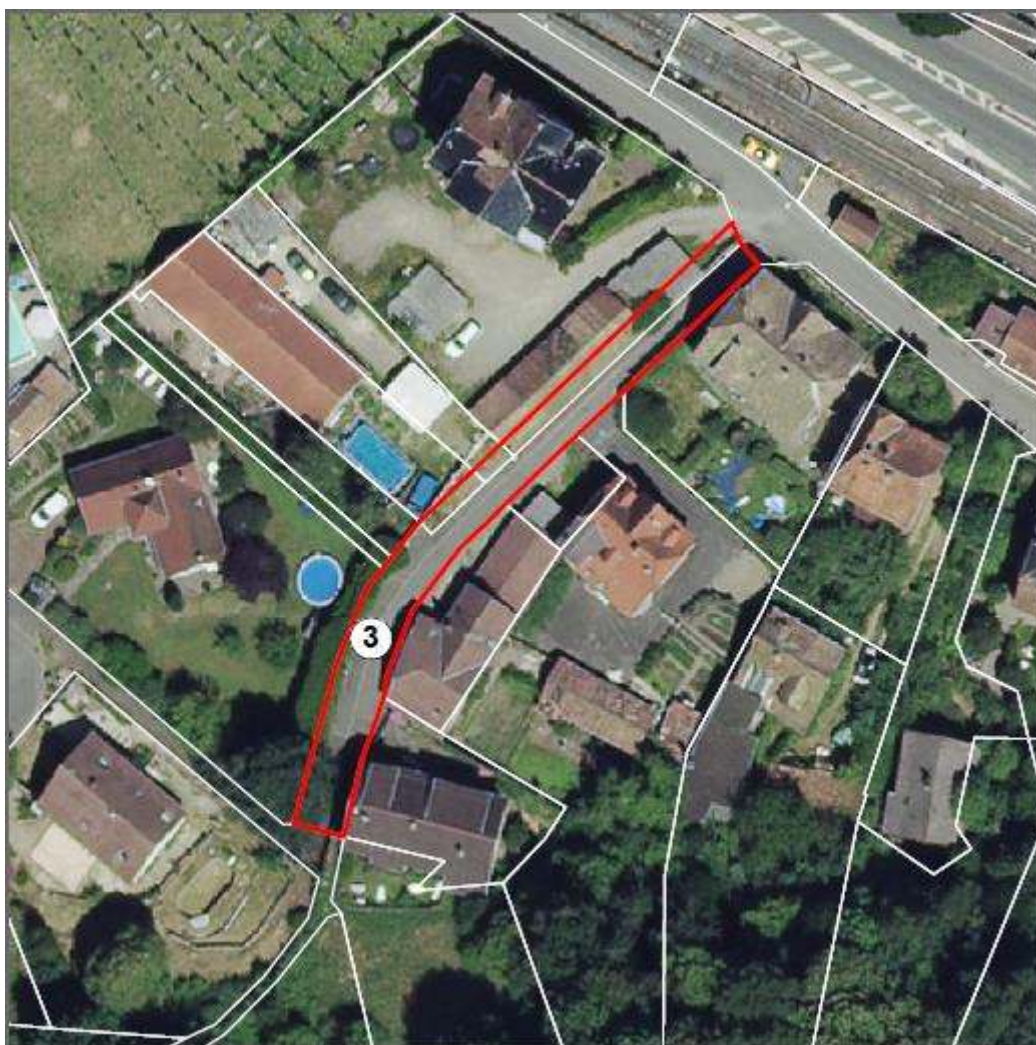


N° Plan de zonage	Zone ou secteur	Désignation de l'opération	Bénéficiaire
2	UC	Elargissement de la rue Jean Monnet	Commune

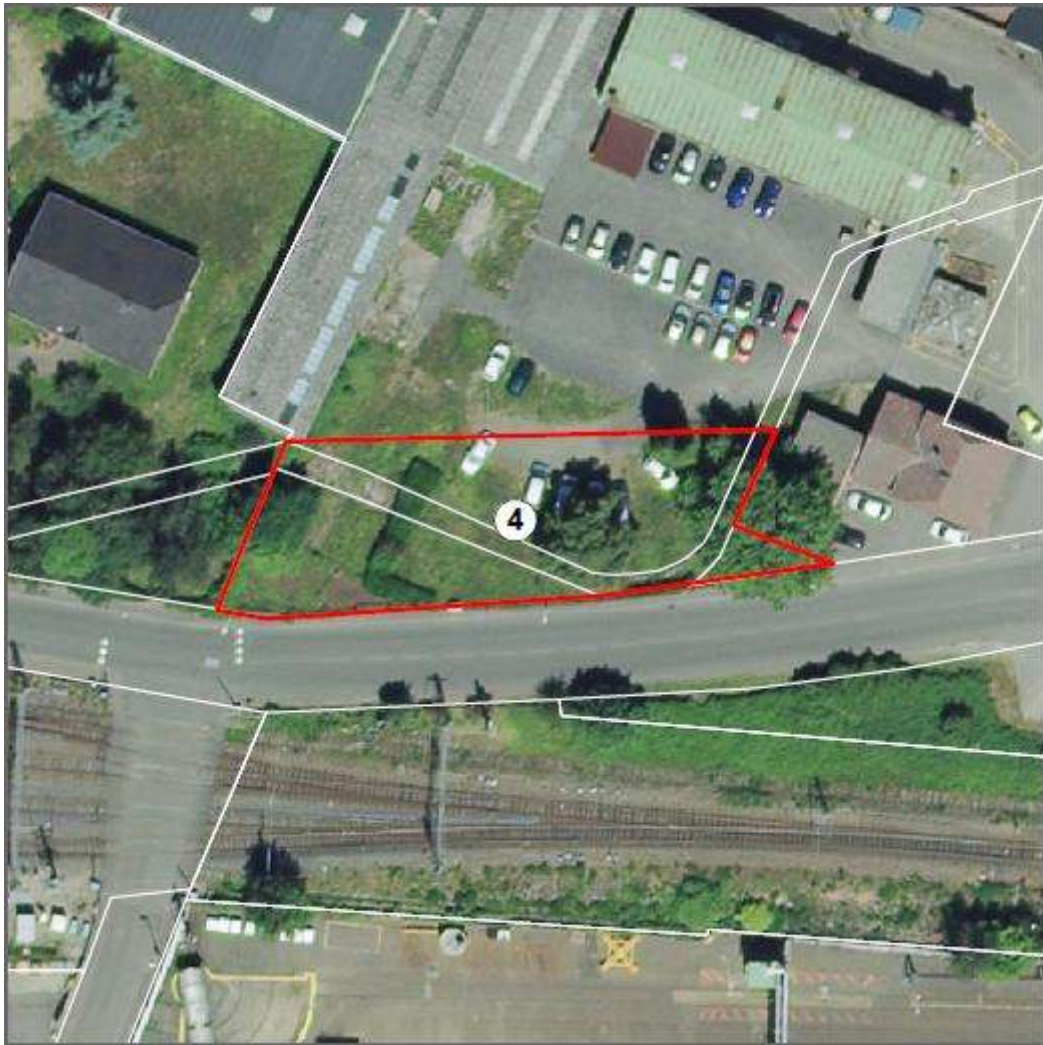




N° Plan de zonage	Zone ou secteur	Désignation de l'opération	Bénéficiaire
3	UA	Elargissement de la rue Humberger	Commune



N° Plan de zonage	Zone ou secteur	Désignation de l'opération	Bénéficiaire
4	UEb	Aménagement du carrefour des rues Lebert et Gay Lussac	Commune






N° Plan de zonage	Zone ou secteur	Désignation de l'opération	Bénéficiaire
5	UC et A	Deux élargissements ponctuels du chemin Staufen	Commune



N° Plan de zonage	Zone ou secteur	Désignation de l'opération	Bénéficiaire
5	UC et A	Deux élargissements ponctuels du chemin Staufen	Commune





N° Plan de zonage	Zone ou secteur	Désignation de l'opération	Bénéficiaire
6	UB	Création d'une aire de stationnements complémentaires pour la gare SNCF	Commune



N° Plan de zonage	Zone ou secteur	Désignation de l'opération	Bénéficiaire
7	A	Création d'un fossé de 2 mètres de largeur chemin de la source	Commune





N° Plan de zonage	Zone ou secteur	Désignation de l'opération	Bénéficiaire
8	N, UC, UEc et UEd	Réalisation d'un cheminement piéton le long de la Thur	Commune

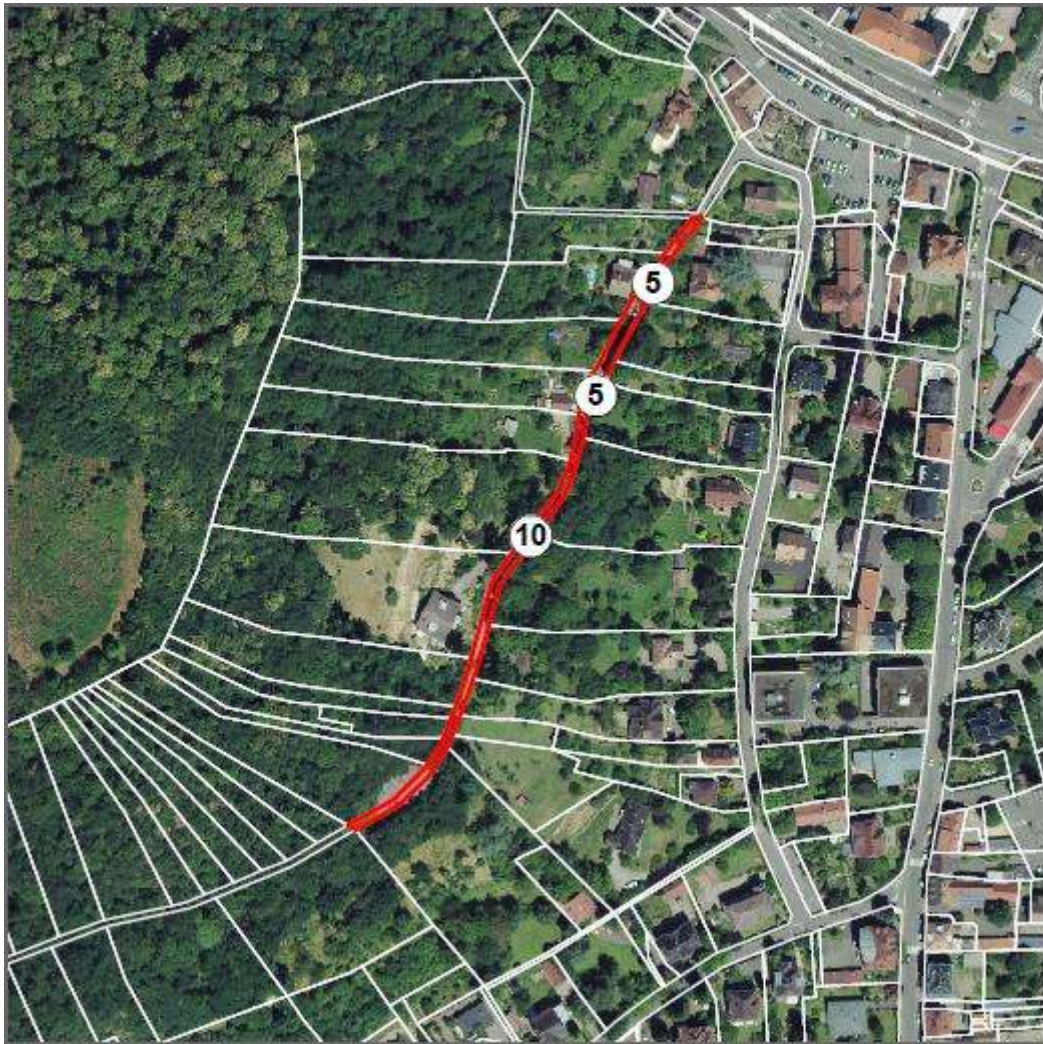




N° Plan de zonage	Zone ou secteur	Désignation de l'opération	Bénéficiaire
9	N	Réalisation d'une digue de protection (PPRi)	Commune



N° Plan de zonage	Zone ou secteur	Désignation de l'opération	Bénéficiaire
10	A	Elargissement du chemin du Staufen	Commune





N° Plan de zonage	Zone ou secteur	Désignation de l'opération	Bénéficiaire
11	UA	Création d'une aire de conteneurs de tri des déchets	Commune





N° Plan de zonage	Zone ou secteur	Désignation de l'opération	Bénéficiaire
12	N	Création d'une aire de stationnement au sud de la RN66	Commune



N° Plan de zonage	Zone ou secteur	Désignation de l'opération	Bénéficiaire
13	UEc et UEd	Préservation et accessibilité à un canal usinier	Commune





N° Plan de zonage	Zone ou secteur	Désignation de l'opération	Bénéficiaire
14	UC	Elargissement de la RN66 – rue du Général de Gaulle afin de réaliser un accotement sud de 3 mètres de largeur et réalisation d'espaces verts à l'arrière de la rue.	Commune





N° Plan de zonage	Zone ou secteur	Désignation de l'opération	Bénéficiaire
15	N	Elargissement de la RN66 – rue du Général de Gaulle afin de réaliser un accotement sud de 3 mètres de largeur et réalisation d'espaces verts à l'arrière de la rue.	Commune

