



3.d. Règlement graphique
Plan de détail 1/1000

Document approuvé par délibération du
Conseil Municipal en date du 22 janvier 2019

Le Maire



Janvier 2019



1:1 000












LIMITES

--- limite de la zone UA

ESPACES PROTEGES

classés au titre des articles L151-19 et L151-23 du code de l'urbanisme

-  petit patrimoine à protéger
-  espaces non constructibles à traiter paysagèrement
-  façade à conserver
-  bâtiment, monument à conserver intégralement
-  parking
-  bâtiment à édifier à l'alignement architectural
-  ordre continu obligatoire
-  marge de recul minimale des constructions
-  bâtiment à démolir
- bâtiment démolir

D'une manière générale, les limites de zone ou de secteur s'appuient sur des limites parcellaires. Dans le cas contraire, la limite à considérer est constituée par l'axe des limites de zone ou de secteur.